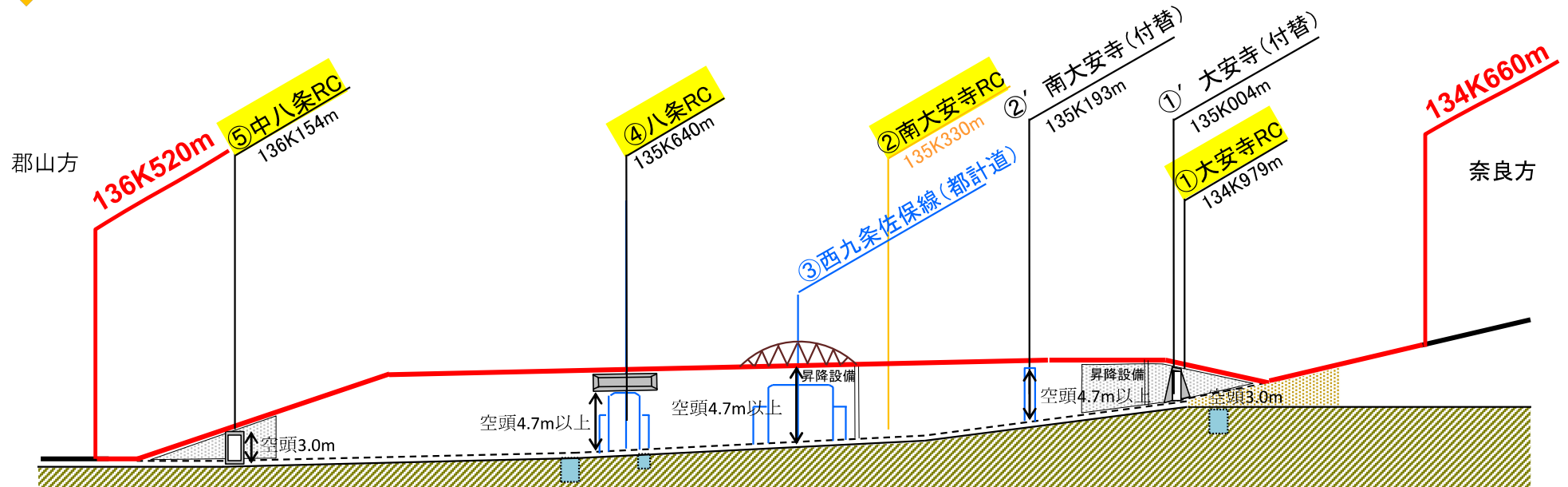
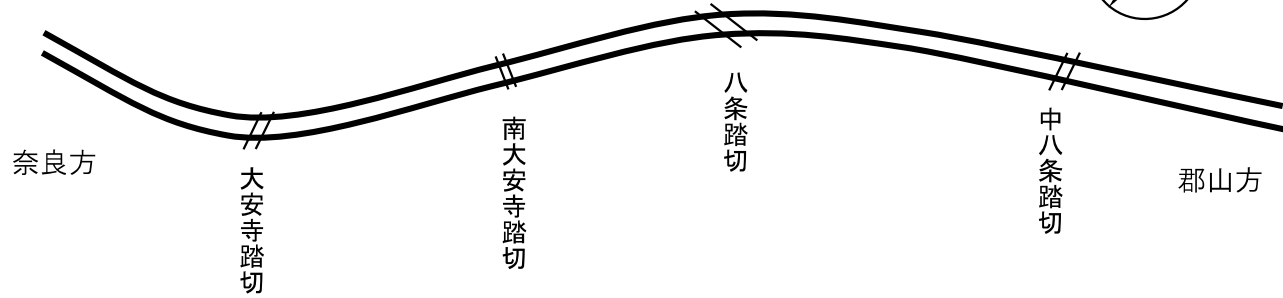

～全体工事概要～

大和路線 奈良・郡山間高架化 位置図

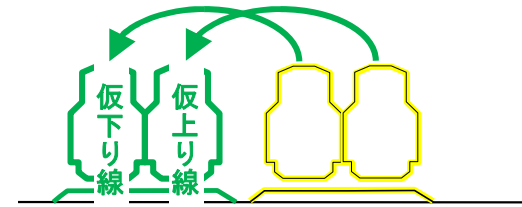


施工ステップ

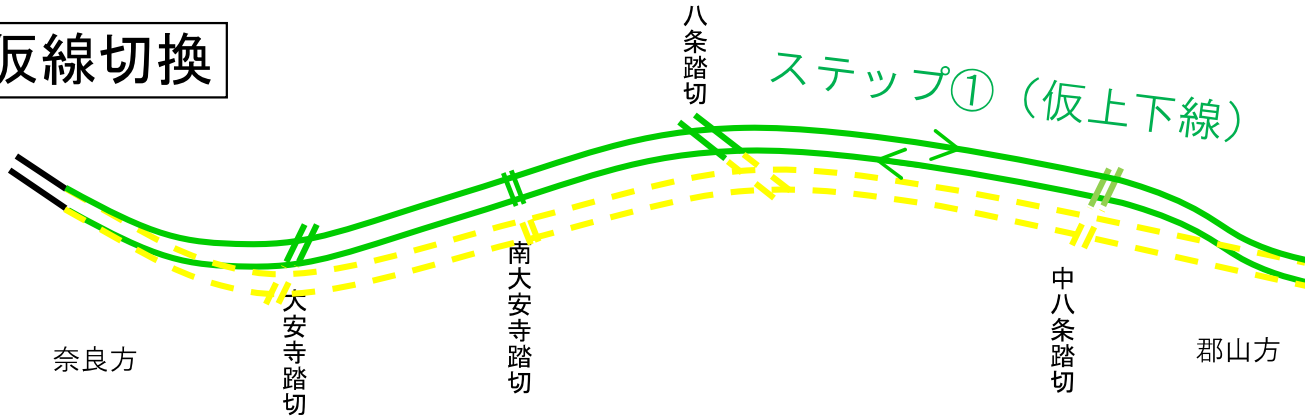
現状



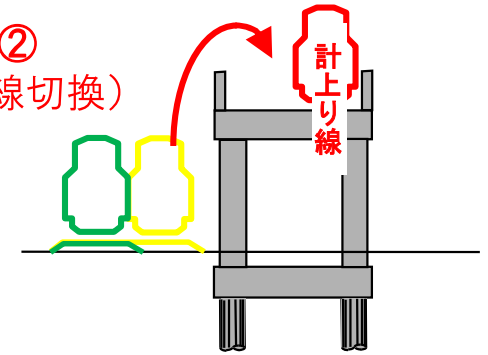
ステップ① (仮線一括切換)



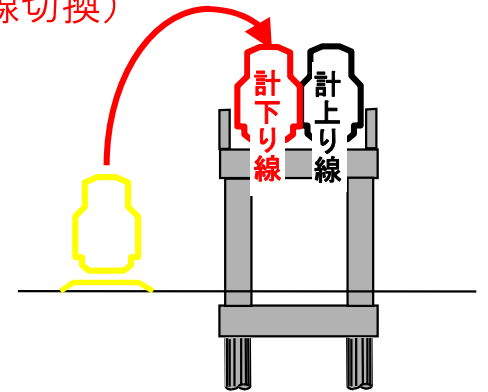
仮線切換



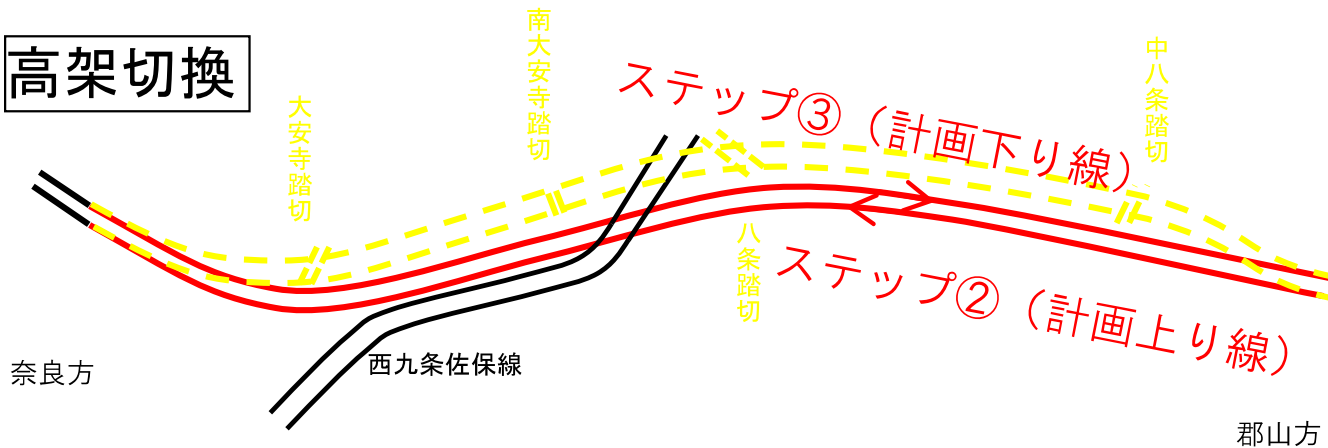
ステップ② (計画上り線切換)



ステップ③ (計画下り線切換)



高架切換

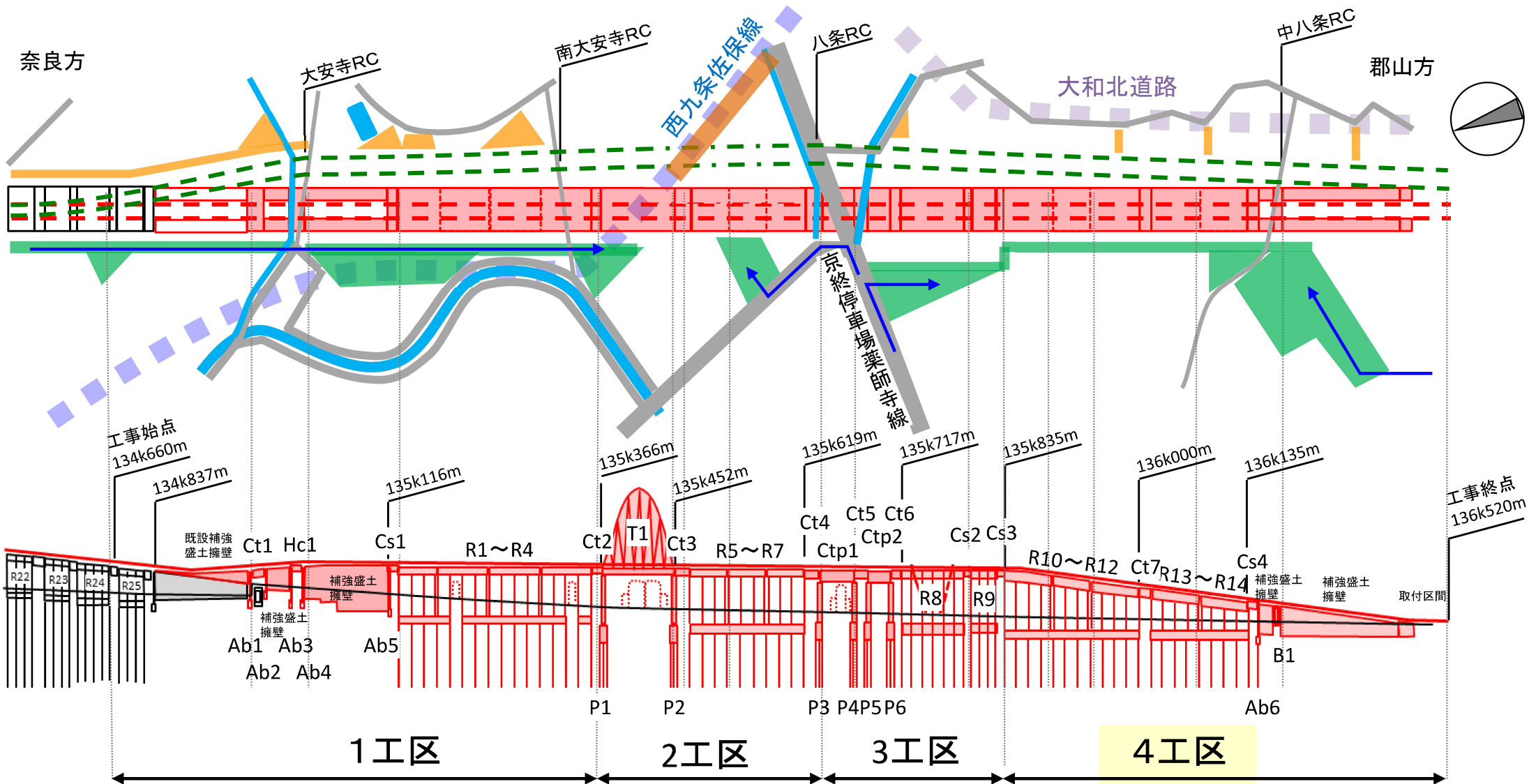


今回発注対象

ヤード・進入路計画

凡例

- 作業ヤード、工事用進入路等
- 工事用進入ルート



奈良・郡山間八条南地区BL新設他工事

～工区概要および補足～

計画概要図-1

奈良方 ←

郡山方 →

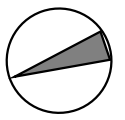
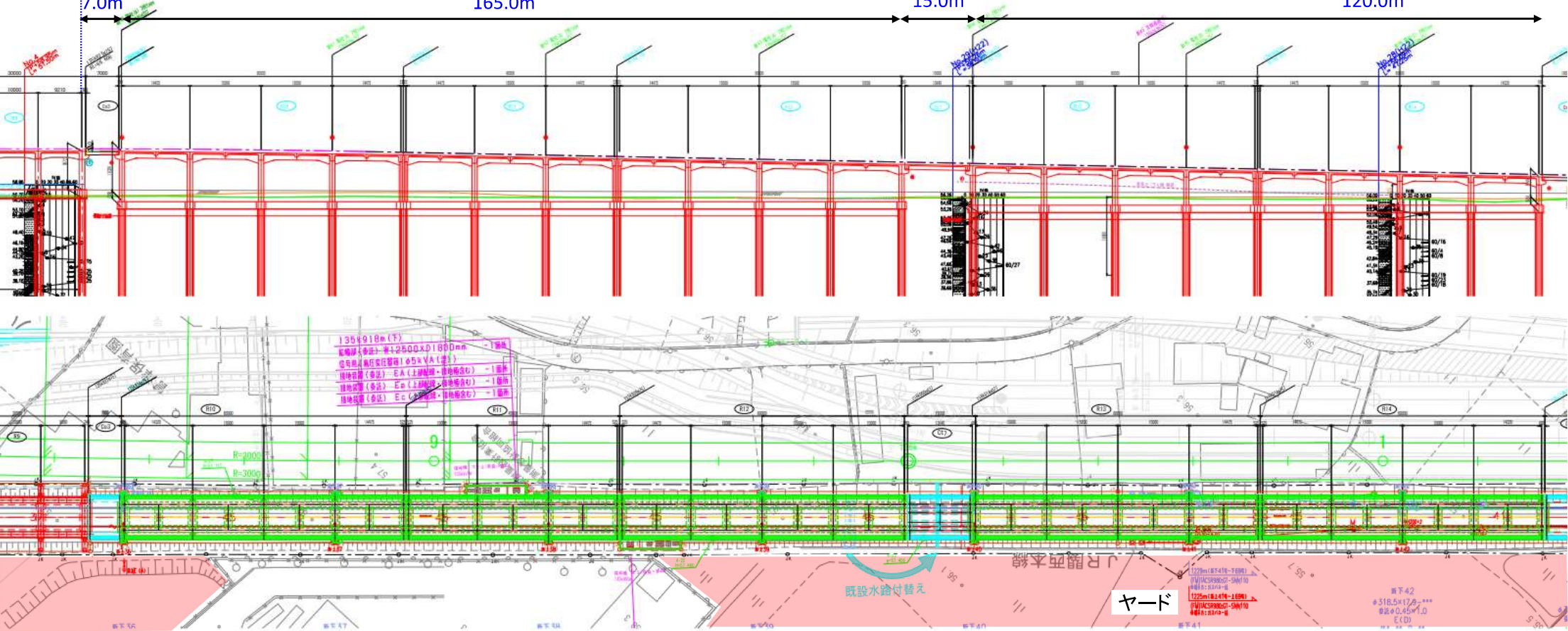
4工区

RCスラブ桁
7.0m

背割り式ラーメン高架橋
165.0m

RCT桁
15.0m

背割り式ラーメン高架橋
120.0m

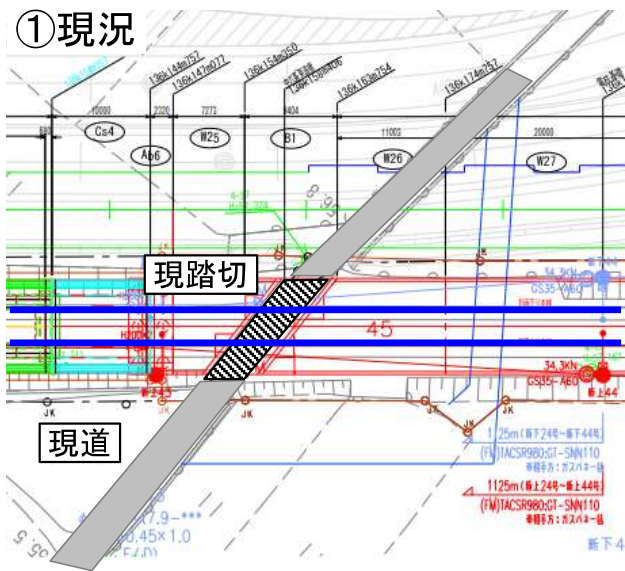


■ 中八条踏切 切替ステップ

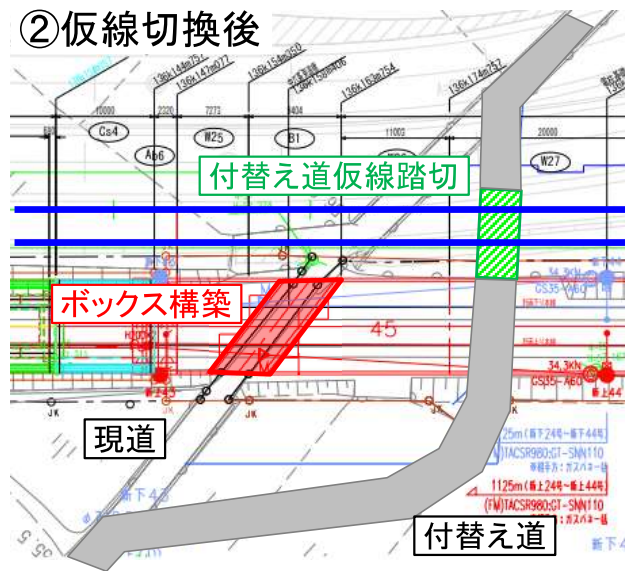
補足事項

- ・ボックスカルバート完成後、踏切を切替え

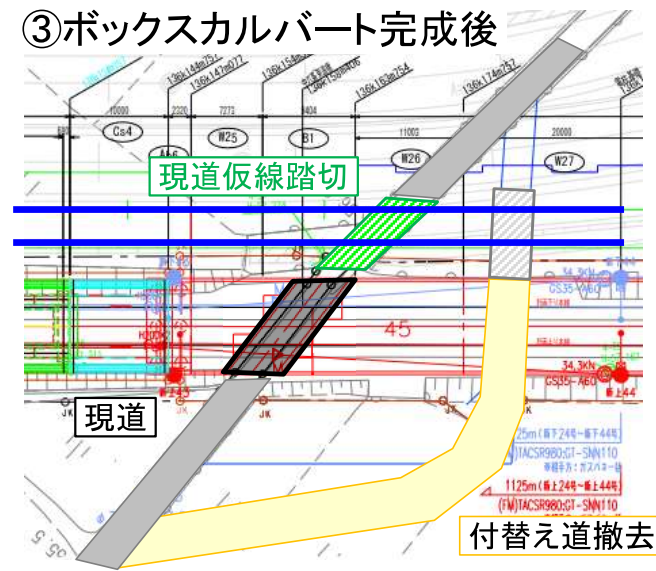
① 現況



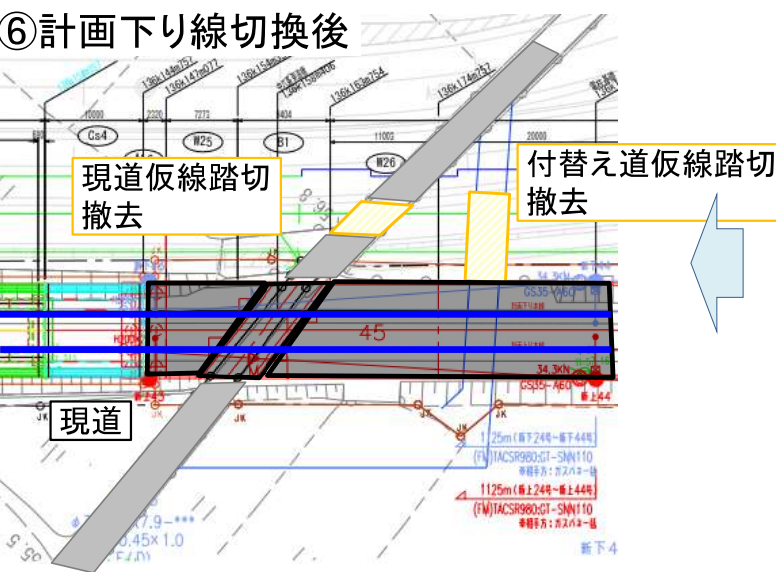
② 仮線切替後



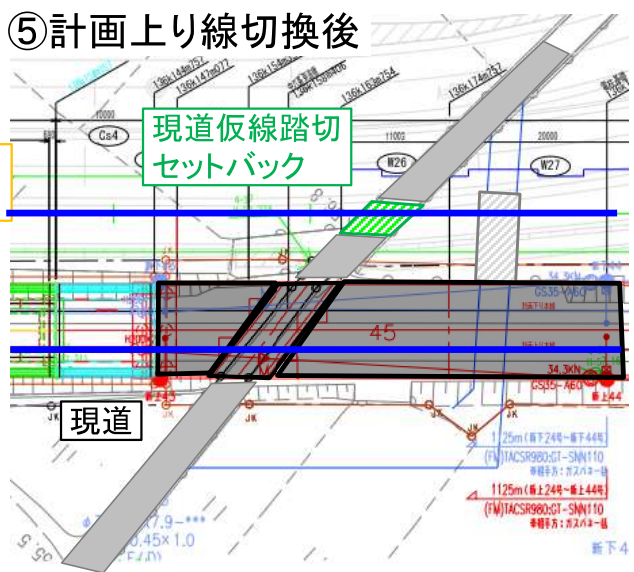
③ ボックスカルバート完成後



⑥ 計画下り線切替後



⑤ 計画上り線切替後



④ 補強盛土施工

